

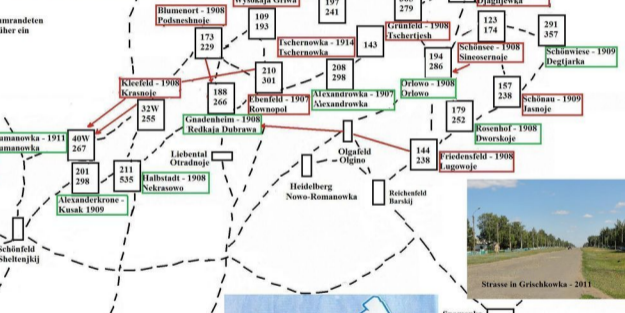
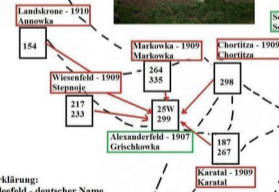
Slawgoroder (Barnauler) Mennonitensiedlung im Altai, Sibirien

Einwohnerzahl

- 1907- wurden 3 Dörfer gegründet
- 1908- wurden 14 Dörfer gegründet
- 1909- wurden 14 Dörfer gegründet
- 1910- wurde 1 Dorf gegründet
- 1911- wurde 1 Dorf gegründet
- 1914- wurde 1 Dorf gegründet

25W 299 Die erste Zahl - Einwohnerzahl oder Zahl der Wirtschaften 1911
Die zweite Zahl - Einwohnerzahl nach der Zählung von 1926

Ab Ende der 1950-er Jahre wurden eine Reihe Dörfer umgesiedelt, die rot umrandeten Dörfer gibt es nicht mehr, an manchen Stellen erinnert eine Tafel, dass da früher ein deutsches Dorf war. Unten die Tafel von Kleefeld (Krasnoje).



Die verbliebenen Deutschen Dörfer im Deutschen Nationalen Rayon heute.

Erklärung:
Kleefeld - deutscher Name
Krasnoje - russischer Name
1908 - Gründungsjahr
□ Mennonitendorf
□ Luth. oder kath. Dorf

nach Slawgorod 0 10km

Karte Nr. 5 - Die Dörfer nord-östlich von Slawgorod, gezeichnet von Margarete Pajtsch (Schmidt) nach der Vorlage von W. Schroeder Gammersbach 2012 Alle Angaben ohne Gewähr

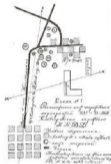


Quellangaben:
Pajtsch M. Pajtsch G. Fast "In den Steppen Sibiriens" Новая государственная карта в СССР до 1941 г.: География и население. Саратов, Сост. В.Ф. Данилов. М.: Общественная карта мира российских земель - 2002. - 479 http://www.gem-gis.com/nc/isp-12/landspwchen V. Brakl, M. Winter "Odnobuck Altai und Ousk"





Drinking in Bolshaja - Romanovka, Rayon Tabary, hier wurden viele Deutsche erschossen.

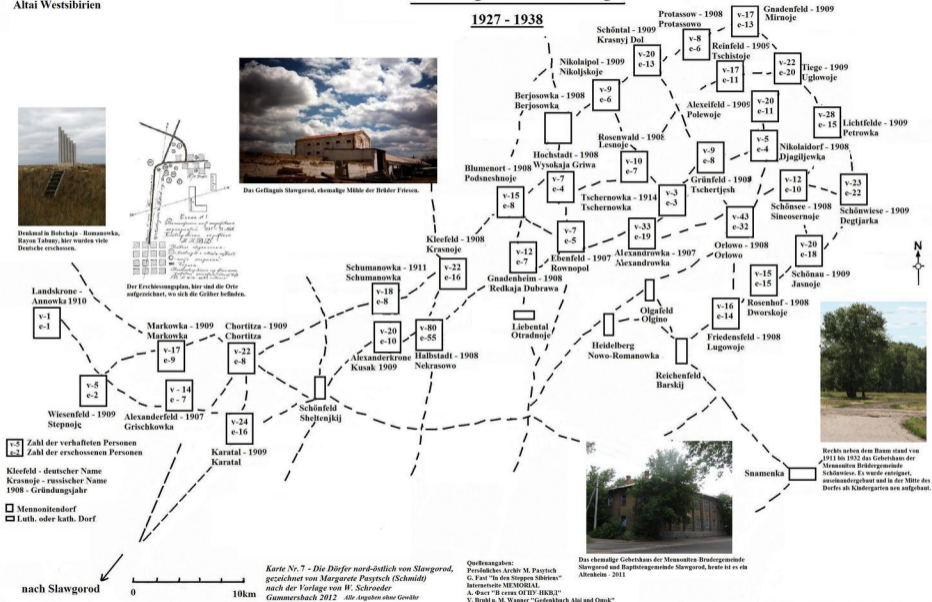


Der Erschiessungsplan, hier sind die Orte netzgezeichnet, wo sich die Gräber befinden.



Das Gefängnis Slawgorod, ehemalige Mühle der Bröder Friseurs.

1927 - 1938



Brechts neben dem Baum stand von 1911 bis 1932 das Gebethaus der Mennoniten Brüdergemeinde Schönwiese. Es wurde zerstört, ausgenommengebaut und in der Mitte des Dorfes als Kinderkrippe neu aufgebaut.



Das ehemalige Gebethaus der Mennoniten Brüdergemeinde Slawgorod und Baptistengemeinde Slawgorod, heute ist es ein Altenheim - 2011

Karte Nr. 7 - Die Dörfer nord-östlich von Slawgorod, gezeichnet von Margarete Pasytsch (Schmidt) nach der Vorlage von W. Schroeder Gammersbach 2012. Alle Angaben ohne Gewähr

Quellenangaben:
 Persönliches Archiv M. Pasytsch
 G. Fast "In den Steppen Sibiriens"
 Internetsite MEMORIAL
 A. Фаст "В царю ОИД-ИКР"
 V. Brohl u. M. Wanner "Gedenkbuch Altai und Omsk"

nach Slawgorod

